

**17. závod Východočeského poháru, 14. závod Ligy Vysočiny
závod celostátního Rankingu (koeficient 1.00),
veřejný a náborový závod**

sobota 5. 11. 2016 – Kutná Hora - Kaňk

P O K Y N Y

Tyto pokyny nebudou klubům na prezentaci vydávány v tištěné podobě. Stáhněte si je v elektronické podobě do svých mobilních zařízení nebo si je v případě potřeby vytiskněte předem. V několika exemplářích budou vyvěšeny v centru závodu.

Vítáme Vás a přejeme Vám hezký sportovní zážitek.

Pořádající subjekt:

OK Slavia Hradec Králové (SHK)

Centrum:

Kutná Hora – Kaňk, fotbalové hřiště, GPS 49.9756, 15.2673. Doporučujeme klubové stany.

Zákaz vstupu na plochu hlavního fotbalového hřiště.

Zákaz vstupu na haldy, sbírání nerostů z hald a narušování půdního krytu.

Ve 14:00 začíná fotbalový zápas místního klubu. Pokud budete ještě v centru závodu, chovejte se prosím tak, abyste nenarušili jeho průběh.

Parkování:

Viz přehledná mapka příjezdu. Pro všechny platí povinný příjezd ze severu od silnice I/38.

Nechte si na příjezd a zaparkování dostatečnou časovou rezervu.

Vzhledem k ročnímu období jsou veškerá parkovací místa vybrána na zpevněných plochách.

Důsledkem toho však je, že ti, kteří přijedou autobusy, nebo ti, kteří svá auta zaparkují na nejvzdálenějších koncích parkovišť, půjdou **do centra závodu pěšky až 1 km**. Osobní auta budou nejdříve pořadatelé směřována na parkoviště P1 a po jeho zaplnění na P2.

Parkovací servis pořadatelů je za poplatek 20 Kč pro osobní auto a 100 Kč pro autobus. Veškeré takto vybrané finanční prostředky pořadatelé do jednoho měsíce po závodě předají do veřejné sbírky „Zvon pro Jakuba“, jejímž cílem je pořízení nového zvonu do věže kostela Sv. Jakuba v Kutné Hoře, který nahradí původní zvon zrekvirovaný v roce 1942.

<http://zvonprojakuba.khfarnost.cz/index.php/2016/04/28/zvon-pro-jakuba/>

PROSÍME, neparkujte jinde než na místech k tomu pořadatelé určených. Svoji kázní přispějete jednak k dobrému zvuku orientačního běhu obecně, protože nebudete místním bránit provozu v úzkých uličkách, a zároveň drobným finančním obnosem podpoříte dobrou věc. **DĚKUJEME!**

Prezentace:

V centru závodu v sobotu 5. 11. 2015 od 8:45 do 11:30 hodin.

Dohlášky na místě jsou bez výjimky možné pouze do kategorií HDR, P (50 Kč) a T (80 Kč).

Zapůjčení Sportident čipu: 40 Kč. V případě přání závodníka nebo v případě nedostatku volných SI-čipů k zapůjčení je možné absolvovat trať HDR, P a T bez měření času s klasickým označením průchodu kontrolami do papírových průkazů. Papírový průkaz závodníci v cíli odevzdají a budou ve výsledcích uvedeni pouze jménem bez pořadí.

Systém ražení:

Elektronický systém Sportident - jeden SI čip nesmí být v jednom závodě použit vícekrát. V případě, že závodník zjistí, že na kontrole ani jedna SI jednotka nefunguje, razí do mapy. Na tuto skutečnost je třeba upozornit pořadatele v cíli. **Vyčítání čipů je v budově šaten na hřišti.**

Popisy kontrol: Samoobslužný odběr v centru závodu.

Start:

00 = 10:00, vzdálenost 1 km z centra po modrobílých fáborkách. **Na startu není WC ani hustník ☺**

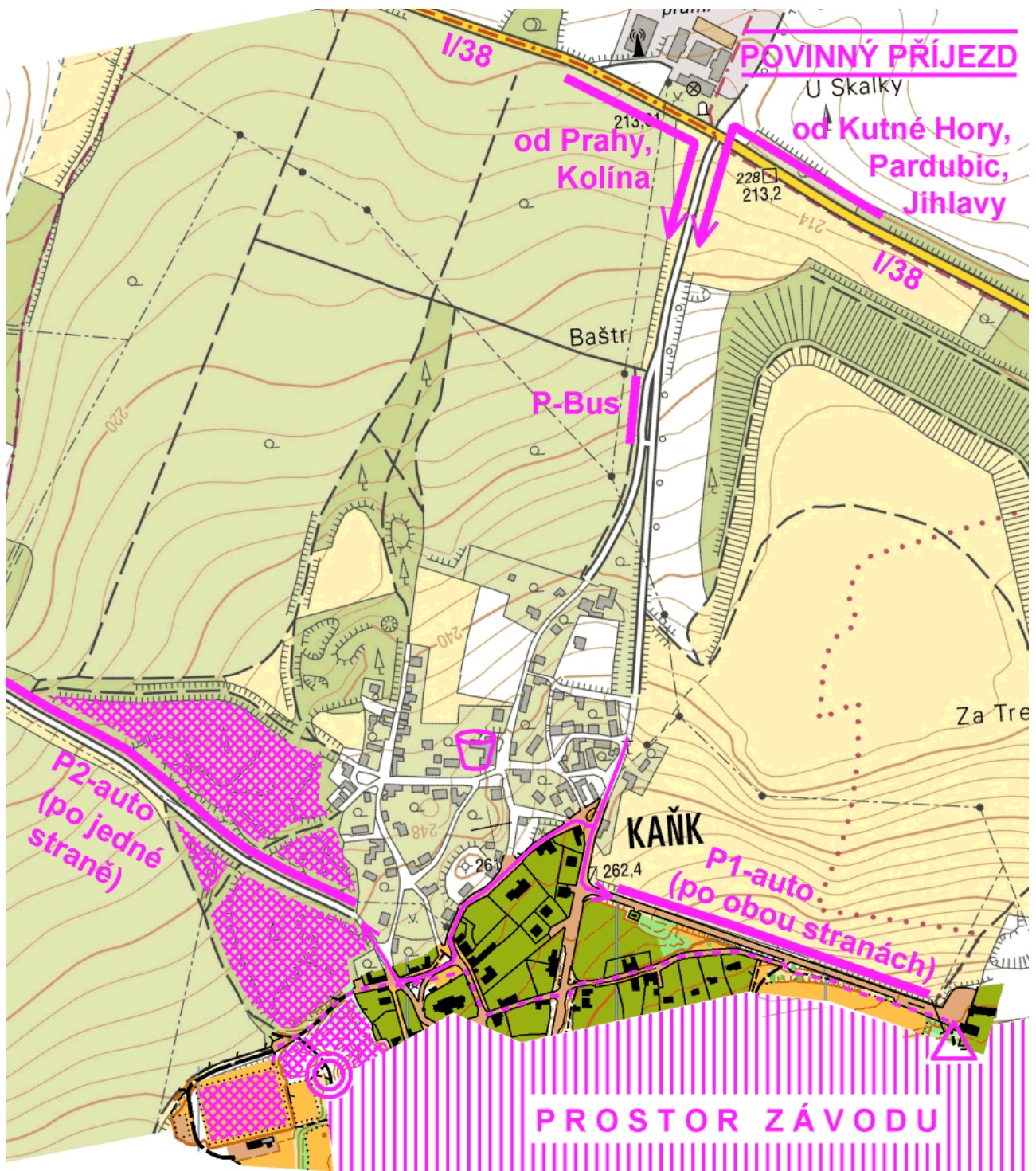
V poslední minutě se závodníci postaví ke svým mapám. Na signál start si je zvednou a vyběhnou. Závodníci jsou povinni absolvovat úsek od startovní čáry na místo mapového startu vyznačeného lampionem. Úsek je značen oranžovými a červenými fáborky a jeho nedodržení je důvodem k diskvalifikaci.




Kategorie HDR, T a P startují v libovolném čase mezi 10:00 a 11:45.

V čase přibližně 65 a 130 bude zajištěn odvoz věcí (bund apod.) odevzdaných na označeném místě 100 m před startem. Je na každém, aby si věci označil nebo dal do svého obalu a poznal si je při odběru na hřišti. Počítejte však s tím, že většina startujících nebude mít převážené věci u cíle v okamžiku svého doběhu, tak abyste se měli do čeho převléknout!

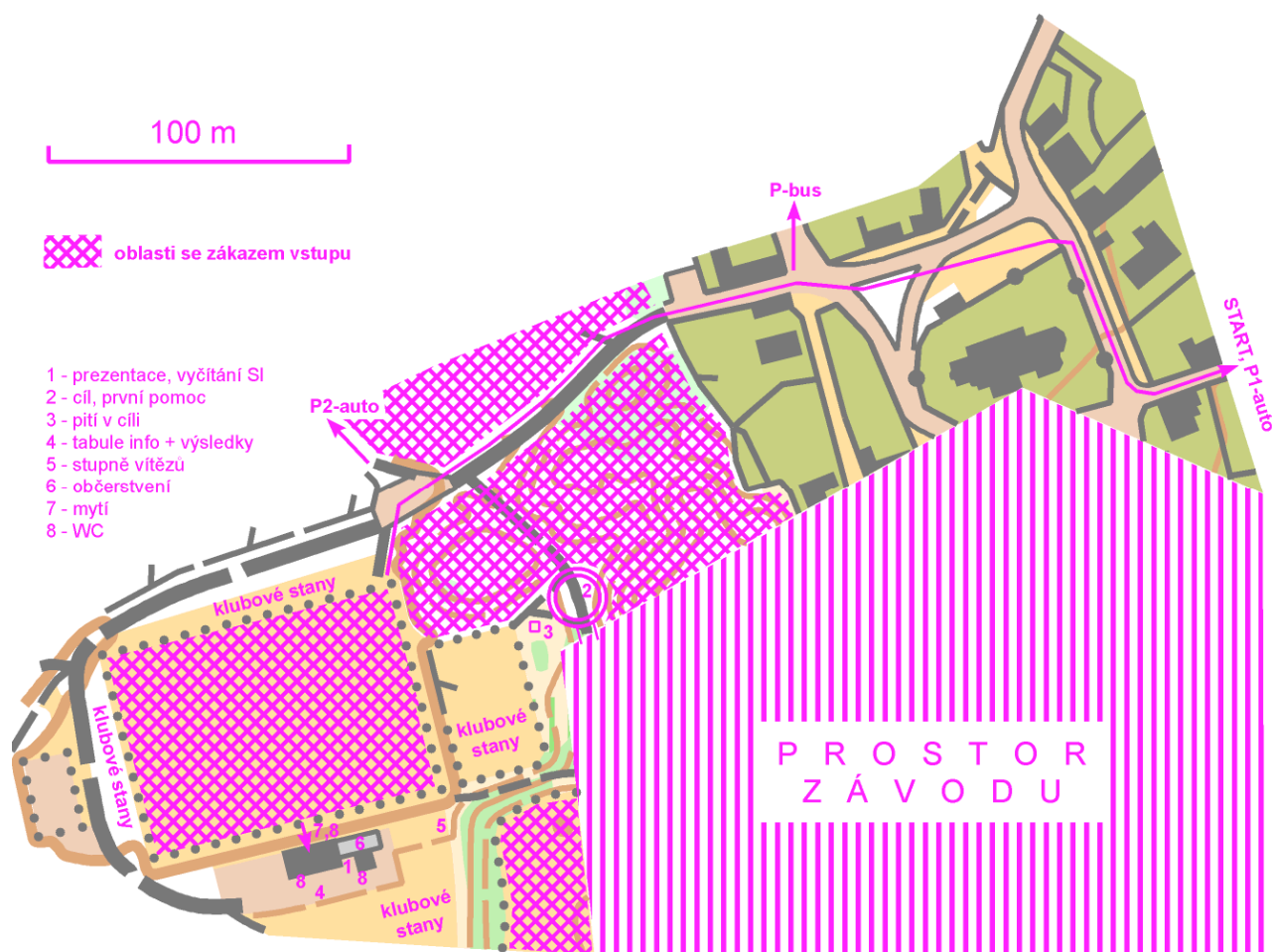
- Cíl:** V centru závodu. Vyčítání čipů je v budově šaten na hřišti.
- Trat':** Krátká.
Všechny kategorie překonávají povinným úsekem silnicí III. třídy a závěr tratí mají v uličkách vesnické zástavby – BUĎTE OPATRNÍ !!!
Některé kategorie (ty s popisy, ve kterých se nachází start uprostřed trati) **mají zakreslat tratě rozděleny na dvě části.** Na listu A4 jsou vytištěné dvě totožné mapy pod sebou. Na horní mapě je první část tratě, která končí kontrolou, v jejímž místě je na spodní mapě zakreslen start druhé části tratě. (= Výměna mapy řešená bez odhozu a odběru.)
Kategorie H21C je z důvodu velkého počtu přihlášených rozdělena na podkategorie H21CL (lichá) a H21CS (sudá) s opačným pořadím okruhů na trati. Konečné výsledky budou vytvořeny spojením obou podkategorií.
- Terén:** Dosud nebyl pro OB použit. Zalesněný vrch (280-350 m n. m.) s velkým množstvím pozůstatků po středověké těžební činnosti, s hustou sítí komunikací a proměnlivou průběžností porostů (lesní cesty a pěšiny jsou díky spadnému listí méně výrazné). A dále vesnická zástavba s nepravidelnou sítí ulic. Zákaz vstupu do oplocenek. Vstupem do oplocenek je porušován Lesní zákon!
- Mapa:** **Kaňk**, M 1:10000, E 5 m, stav říjen 2016, autor Jan Netuka, ISOM2000. V obalu pro všechny kategorie kromě HDR, P a T, pro které ale budou na startu obaly k dispozici.
Na listu A4 jsou vytištěné dvě totožné mapy pod sebou. Kratší tratě jsou celé zakreslené jen na horní mapě, delší tratě mají na horní mapě první část, na spodní mapě druhou část.
Vývraty jsou mapovány pouze ty opravdu hodně výrazné.
Mapy nebudou v cíli odebírány. Zachovejte fair play a neprozrazujte těm, kteří ještě nebyli v lese, co je čeká.
- Občerstvení:** Kromě pití v cíli pořadatelé nezajišťují. Bude v provozu místní občerstvení a dále bude otevřena v Kaňku hospoda Na Baště.
- Časový limit:** 90 minut
- Vyhlášení vítězů:** Asi ve 13 hodin nebo krátce poté. Budou vyhlášeni první tři v kat. 10N, 10C, 12C, 14C a vítězové 12D a 14D. Drobnou odměnu dostanou všichni, kdo absolvovali kat. HDR.
Následovat bude vyhlášení podzimního Východočeského poháru v žakovských kategoriích.
- Uzavření cíle:** 90 minut po startu posledního závodníka, cca ve 13:40 hodin.
- Funkcionáři:** **ředitel:** Jan Netuka
hlavní rozhodčí: Karel Souček – R3
stavitel tratí: Michal Jirásek – R3
jury: bude zveřejněna v centru závodu
- Informace:** <http://oris.orientacnisporty.cz/Zavod?id=3421>, <http://www.shk-ob.cz/poradani?id=85>
Jan Netuka: jnetuka@wo.cz, tel. 731 187 652
- První pomoc:** V cíli.
- Odpadky:** **Prosíme Vás o třídění odpadu – plasty zvlášť do označených pytlů**
- WC:** V centru závodu 5x TOI-TOI, 2x WC v buňce za bufetem, 2x WC v budově šaten. **Na startu nejsou!**
- Mytí:** V budově šaten.
- Předpis:** Závodí se dle platných Pravidel OB a Soutěžních řádů příslušných oblastí.
- Upozornění:** Závodníci se účastní sportovní akce na vlastní nebezpečí.
Provozování prodejní nebo propagační činnosti (kromě propagace závodů OB na vyhrazené tabuli) je možné pouze se souhlasem ředitele závodů.
- Dětský závod:** Trať určená **pro děti** s doprovodem i bez, **kteří se neúčastní závodu v řádných kategoriích.** Trať v délce cca 1 km má start a cíl na shromaždišti. Mapu dostanete u stánku s transparentem „dětský závod“. Čas se neměří. V terénu budou malé lampióny s obrázkem, děti razí kleštěmi do průkazky na mapě. Trať není v terénu značena fáborky, správnou cestu ale děti poznají podle smajlíku ve vzdálenosti do 50 m za křížovatkou/odbočkou. Chybná cesta je označena mračouny. Start na dětském závodě je možný kdykoliv mezi 10:00 a 12:30 hod. V cíli dostanou děti malou odměnu.

Mapka příjezdu



-  oblasti se zákazem vstupu
-  značená cesta na start
-  hospoda Na Baště

Plánek centra závodu



Zajímavost

Závod se koná v den 131. výročí události popsané na sloupu stojícím na západním vrcholu Kaňku:

